



# Mummelsee

## BERGHOTEL MUMMELSEE KLEINE WANDERUNG




Berghotel Mummelsee  
Familie Müller

Schwarzwaldhochstraße 11  
D-77889 Seebach/Mummelsee

Telefon +49 (0)7842 9 92 86  
Telefax +49 (0)7842 3 02 66

info@mummelsee.de  
www.mummelsee.de



  
**Strecke**  
5,4 km

  
**Dauer**  
1:30 H

  
**Aufstieg**  
139 m

  
**Abstieg**  
139 m

  
**Schwierigkeit**  
mittel

★★★★★  
**Erlebnis**

★★★★★  
**Landschaft**



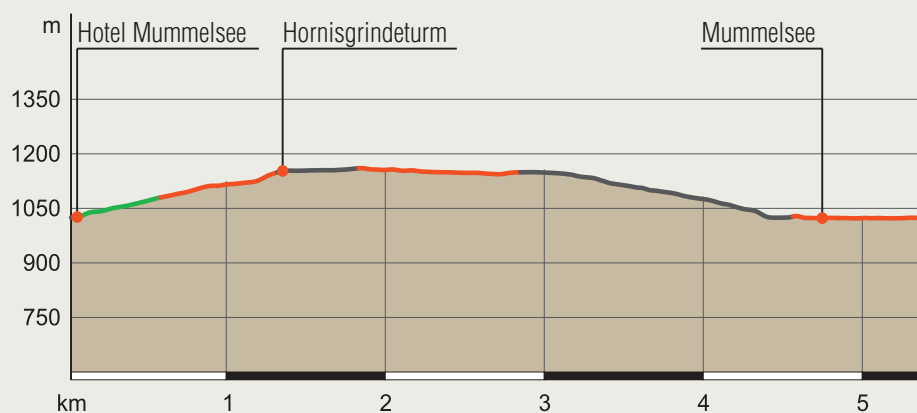
## Streckenprofil

### Höhenlage



### Wegeart

— Asphalt	2,3 km
— Weg	0,5 km
— Pfad	2,6 km



## Beschreibung

### Start-/ Zielpunkt der Tour

Berghotel Mummelsee  
im Seebach

### Wegbeschreibung

Am Berghotel Mummelsee führt der Wanderweg am Katzenkopf vorbei hoch zum Hornisgrindeturm. Die Tour wird fortgesetzt und wir wandern vom Hornisgrindeturm über den Bismarkturm und den Bohlenweg zum Dreifürstenstein. Der weitere Weg (am Zaun vorbei) führt der Straße folgend abwärts zum Mummelsee. Nach einer Umrundung des Sees gelangen wir wieder zum Ausgangspunkt dem Berghotel.

### Wegekennzeichnung

Seensteig, Gelbe Raute

### Parken

Berghotel Mummelsee  
im Seebach



Berghotel Mummelsee  
Familie Müller


Schwarzwaldhochstraße 11  
D-77889 Seebach/Mummelsee

Telefon +49 (0)7842 9 92 86  
Telefax +49 (0)7842 3 02 66


info@mummelsee.de  
www.mummelsee.de



  
**Strecke**  
5,4 km

  
**Dauer**  
1:30 H

  
**Aufstieg**  
139 m

  
**Abstieg**  
139 m

  
**Schwierigkeit**  
mittel

★★★★★  
**Erlebnis**

★★★★★  
**Landschaft**